



CÁPITULO 3.

POBLACIÓN DE REFERENCIA.

1. Introducción

La Empresa Pública Hospital de Poniente (EPHP) atiende a una población de referencia que se sitúa en torno a las 350.000 personas. De ellas la mayor parte (más de 225.000) viven en la comarca de la que toma el nombre, el Poniente almeriense. Una zona en constante crecimiento demográfico, debido en



Fachada del Hospital de Poniente, en el municipio de El Ejido.

buena parte al empuje de la inmigración. Junto al Poniente, la EPHP ofrece cobertura sanitaria, a través del Hospital de Alta Resolución El Toyo, a la periferia de Almería capital y los municipios costeros de Nijar y Carboneras, donde viven más de 57.000 personas. Ya en la provincia de Granada, a través del Hospital de Alta Resolución de Guadix, la EPHP atiende a una población que ronda los 50.000 habitantes, repartidos en 34 municipios.

2. Hospital de Poniente

El Hospital de Poniente, situado en la localidad almeriense de El Ejido, es el mayor de los centros adscritos a la EPHP. Presta atención sanitaria a una población que durante 2007 ha superado los 225.000 habitantes.

El área de referencia del centro ejidense está conformada por 14 municipios, del Poniente y la Alpujarra almeriense. Destacan sobre los demás dos grandes núcleos de población: El Ejido, con casi 78.500 habitantes y Roquetas de Mar, una de las localidades que más ha crecido en España en los últimos años y que según los datos recogidos por el Instituto Nacional de Estadística, alcanza ya los 71.279 habitantes.

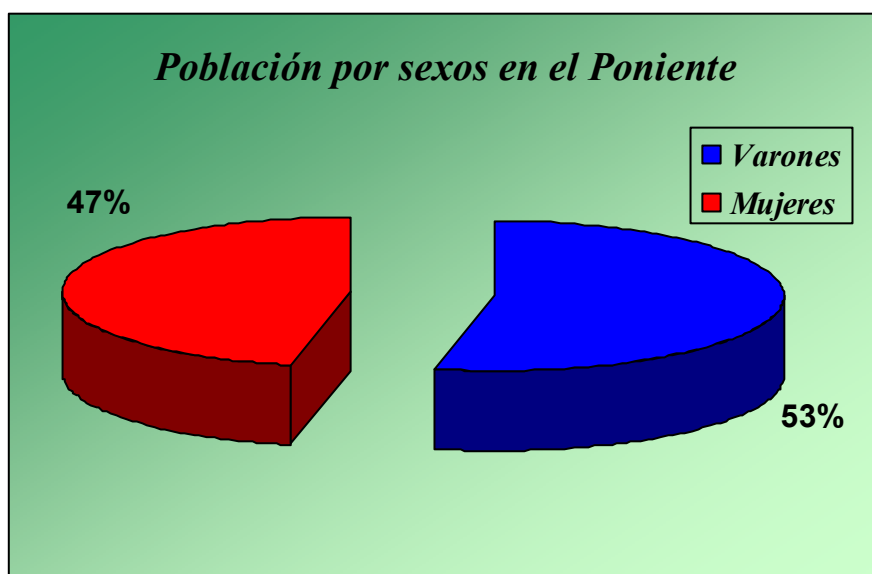
Esta comarca ha experimentado una auténtica revolución en los últimos años. La agricultura intensiva la ha convertido en el motor económico de la provincia, atrayendo a un gran número de nuevos residentes. Entre ellos, destacan los extranjeros, que ya son el 24% de los habitantes de la comarca.



Patio interior del Hospital de Poniente.

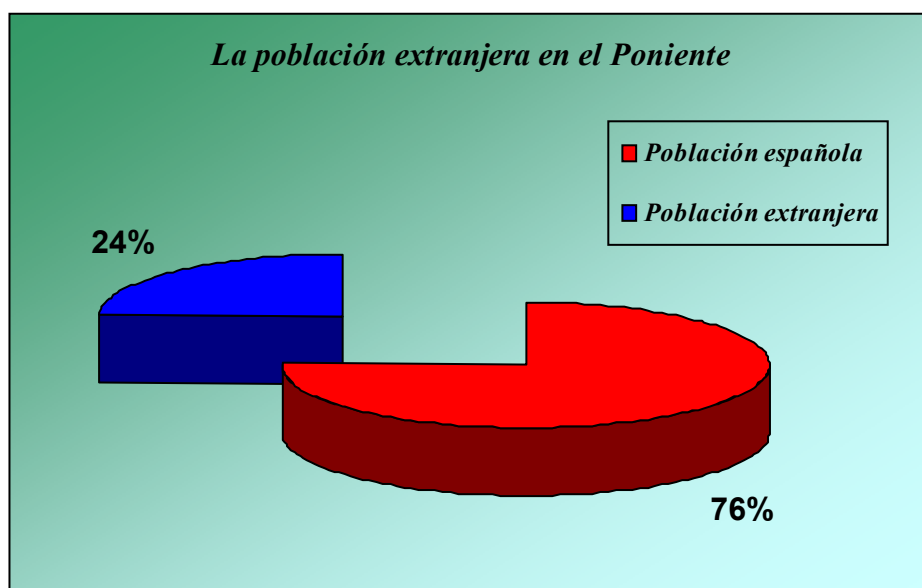
Municipios	AMBOS SEXOS	VARONES	MUJERES
ADRA	23.742	12.009	11.733
ALCOLEA	957	502	455
BAYÁRCAL	273	151	122
BERJA	14.508	7.210	7.298
DALÍAS	3.848	1.896	1.952
EL EJIDO	78.105	44.080	34.025
ENIX	484	259	225
FELIX	626	327	299
FONDÓN	999	511	488
LÁUJAR DE ANDARAX	1804	898	906
MOJONERA (LA)	7.872	4.286	3.586
PATERNA DEL RÍO	491	269	222
ROQUETAS DE MAR	71.279	36.758	34.521
VÍCAR	20.743	11.123	9.620
TOTAL	225.731	120.279	105.452

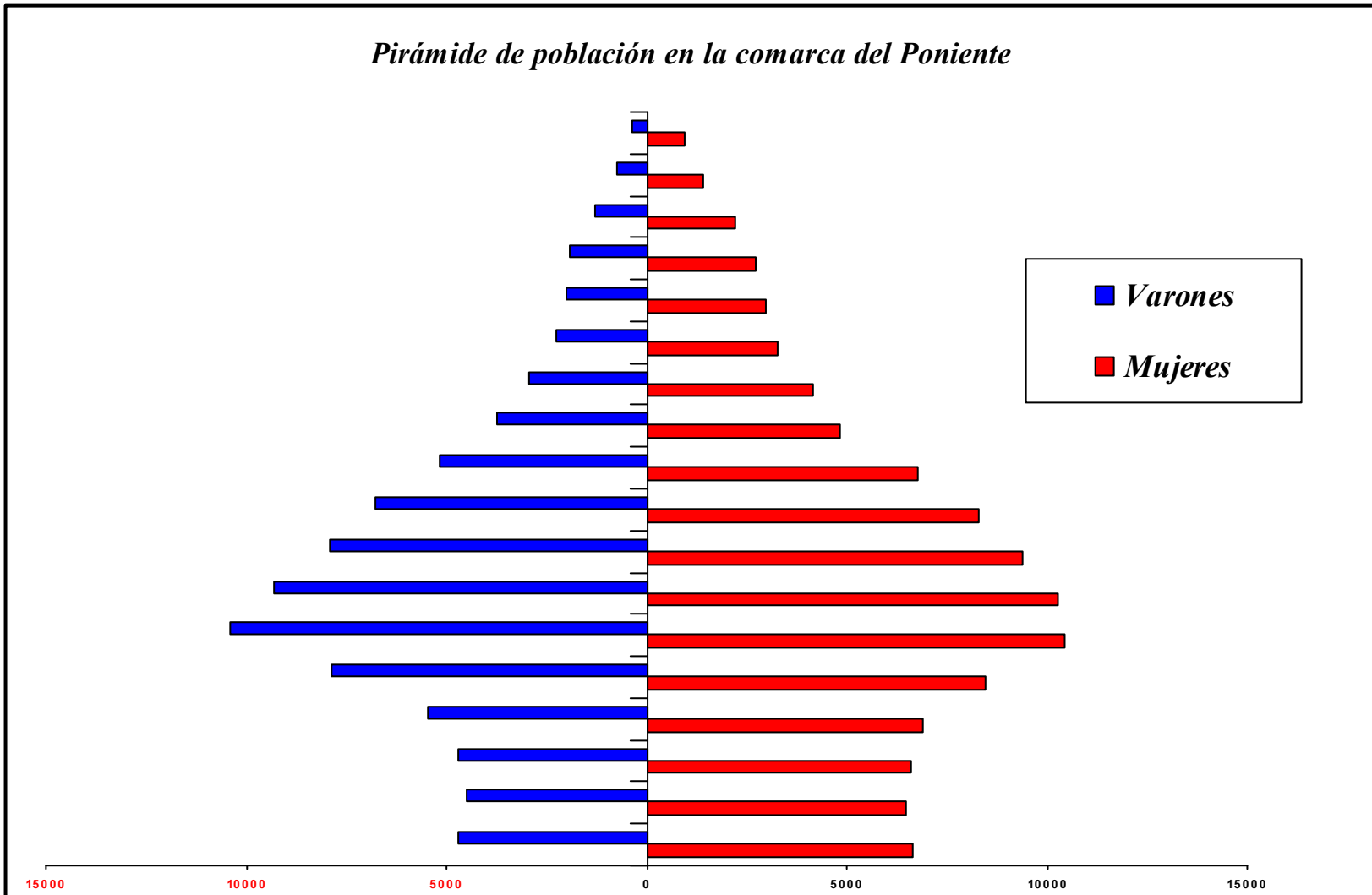
Fuente: Instituto Nacional de Estadística



Municipios	Total	Españoles	Extranjeros
ADRA	23.742	21.604	2.138
ALCOLEA	957	942	15
BAYÁRCAL	273	272	1
BERJA	14.508	13.231	1.277
DALÍAS	3.848	3.693	155
EL EJIDO	78.105	53.316	24.789
ENIX	484	437	47
FELIX	626	587	39
FONDÓN	999	982	37
LÁUJAR DE ANDARAX	1804	1.767	37
MOJONERA (LA)	7.872	5.710	2.162
PATERNA DEL RÍO	491	480	11
ROQUETAS DE MAR	71.279	53.339	17.940
VÍCAR	20.743	15.353	5.390
TOTAL	225.731	171.713	54.018

Fuente: Instituto Nacional de Estadística





Fuente: Instituto Nacional de Estadística

3. Hospital de Alta Resolución El Toyo

Este moderno e innovador centro sanitario atiende a una población total de 57.611 personas. Su área de influencia incluye las localidades de Nijar y Carboneras y los barrios del levante de Almería capital.



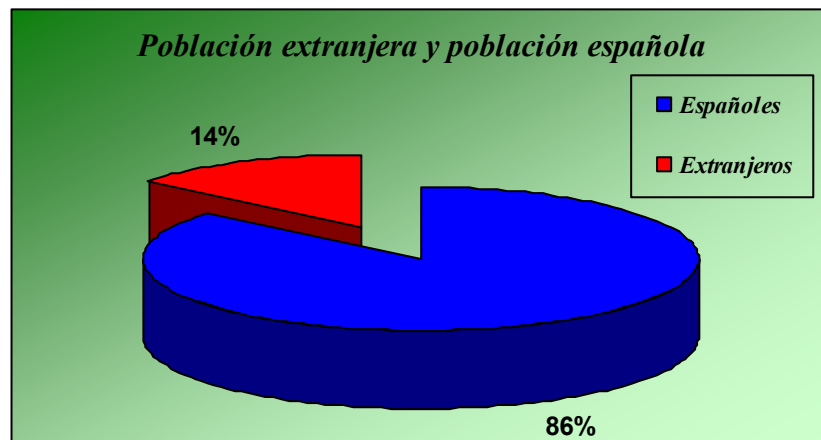
Sus habitantes se distribuyen en núcleos de población que Hospital de Alta Resolución El Toyo, en la periferia de Almería capital.

van desde las pequeñas barriadas tradicionales que componen la comarca de Nijar, hasta novísimas urbanizaciones como el propio Toyo, aún en plena construcción.

Al igual que sucede en el Poniente, el fenómeno de la inmigración cuenta con especial relevancia en esta zona. En el área de referencia de El Toyo la población extranjera alcanza ya el 12% del total.

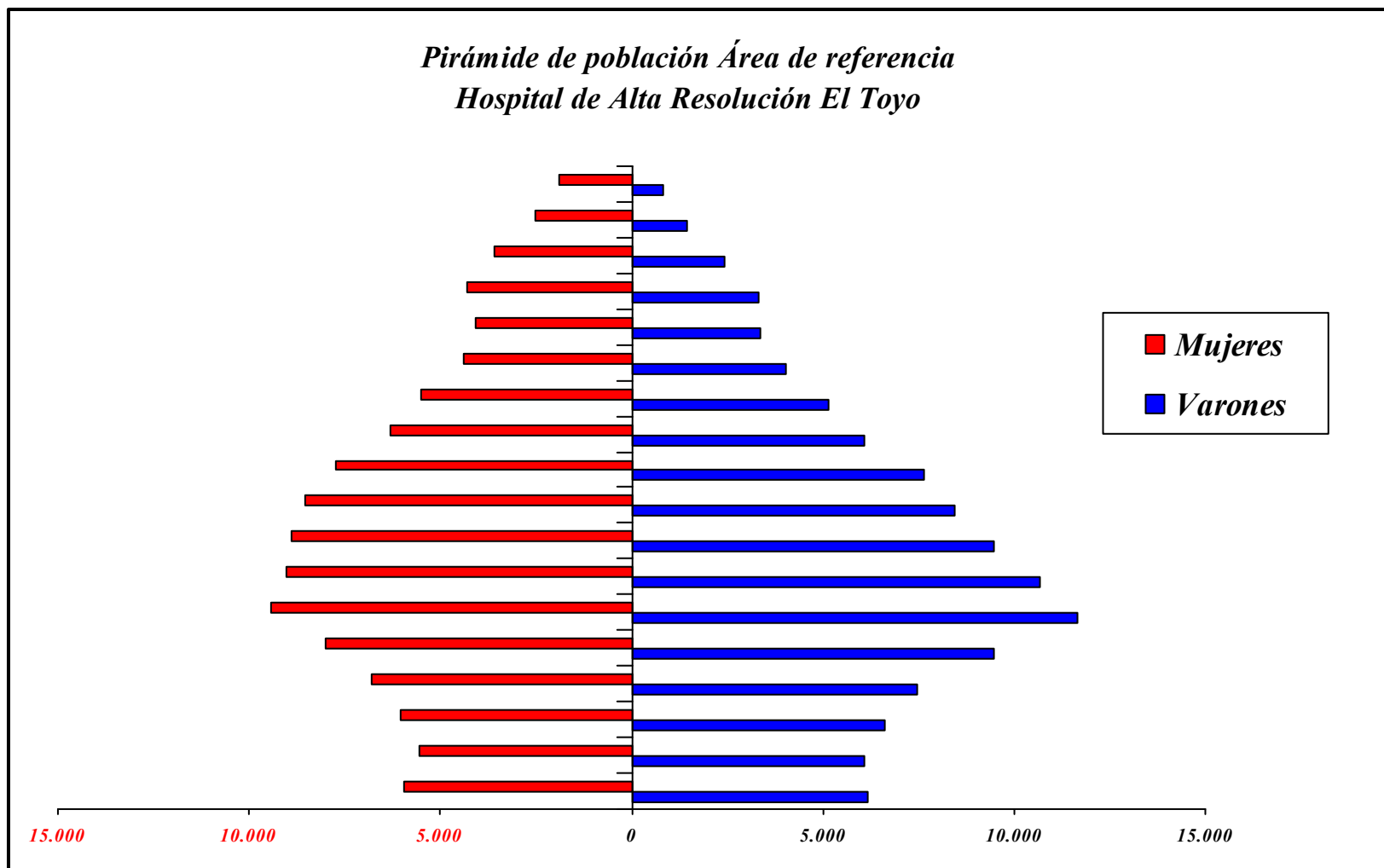
Municipios	Población
Almería periferia	24.754
Carboneras	7.570
Níjar	25.287
TOTAL	57.611

Fuente: Instituto Nacional de Estadística



* Nota: Este gráfico ha sido realizado teniendo en cuenta la población total de Almería capital.

Fuente: Instituto Nacional de Estadística



Fuente: Instituto Nacional de Estadística

4. Hospital de Alta Resolución de Guadix



Vista del Hospital de Alta Resolución de Guadix.

El Hospital de Alta Resolución de Guadix inicia su actividad asistencial en el año 2007, prestando cobertura sanitaria a una población de 50.658 personas.

Los municipios que conforman el área de

influencia de este centro

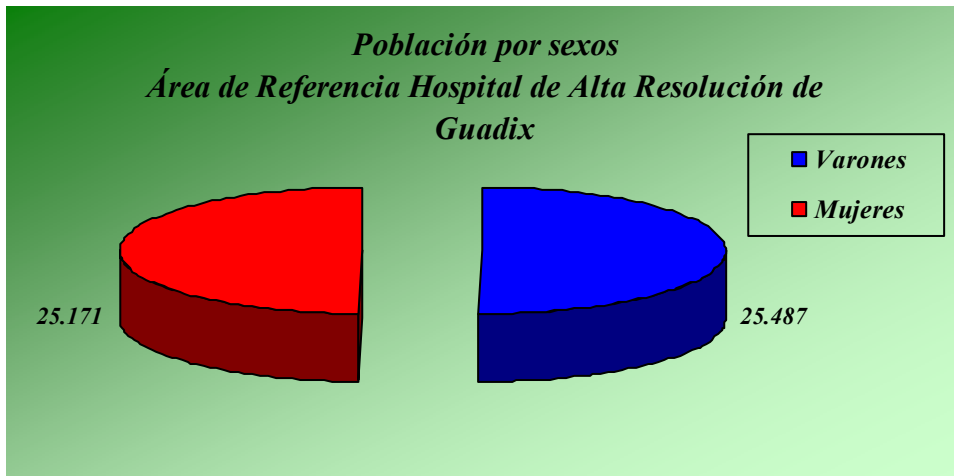
hospitalario se integran en una comarca con una estructura y características completamente distintas a las de las otras dos zonas en las que presta cobertura sanitaria alguno de los centros de la EPHP. En este caso estamos ante un área conformada por 34 municipios, de los cuales 22 están por debajo de los 1.000 habitantes. Sobre todos ellos destaca la localidad de Guadix, con 20.307 ciudadanos en su censo municipal.

Al contrario de lo que sucede en Poniente y Toyo, el fenómeno de la inmigración no cuenta con relevancia en esta zona. En el área de referencia de Guadix la población extranjera apenas se sitúa en el 2% del total.

Población de referencia Hospital de Alta Resolución de Guadix

Municipios	AMBOS SEXOS	VARONES	MUJERES
ALAMEDILLA	777	397	380
ALBUÑAN	441	229	212
ALDEIRE	730	371	359
ALICUN DE ORTEGA	555	295	260
ALQUIFE	823	439	384
BEAS DE GUADIX	379	193	186
BENALUA	3300	1645	1655
CALAHORRA LA	752	387	365
COGOLLOS DE GUADIX	710	367	343
CORTES Y GRAENA	1067	540	527
DARRO	1.470	741	729
DEHESAS DE GUADIX	531	256	275
DIEZMA	830	435	395
DÓLAR	582	297	285
FERREIRA	339	176	163
FONELAS	1.126	567	559
GOBERNADOR	312	155	157
GOR	953	494	459
GORAFE	506	252	254
GUADIX	20.307	10.051	10.256
HUELAGO	403	212	191
HUENEJA	1218	622	596
JEREZ DEL MARQUESADO	1107	560	547
LANTEIRA	605	336	269
LUGROS	361	184	177
MARCHAL	388	171	217
MORELABOR	854	450	404
PEDRO MARTINEZ	1.189	591	598
PEZA LA	1.381	727	654
POLICAR	227	111	116
PURULLENA	2.252	1.141	1.111
TORRE-CARDELA	1064	524	540
VALLE DEL ZALABI	2345	1157	1188
VILLANUEVA DE LAS TORRES	774	414	360
TOTAL H.GUADIX.	50.658	25.487	25.171

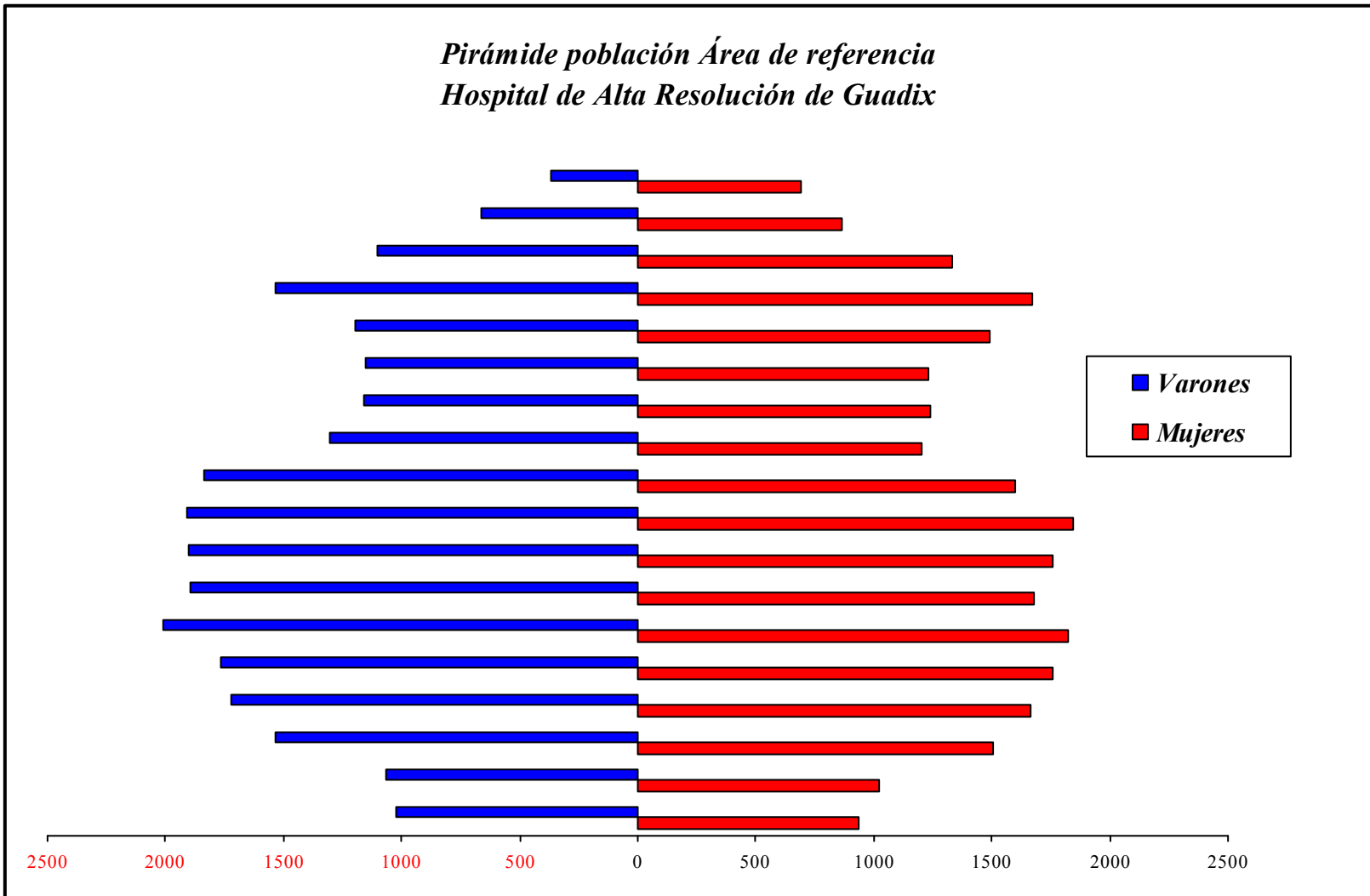
Fuente: Instituto Nacional de Estadística



Fuente: Instituto Nacional de Estadística



La localidad de Guadix.



Fuente: Instituto Nacional de Estadística