



POBLACIÓN DE REFERENCIA

1. INTRODUCCIÓN

La Empresa Pública Hospital de Poniente de Almería (EPHPA) gestiona desde su creación el propio Hospital de Poniente, en El Ejido. En junio de 2005, se unió a éste el Centro Hospitalario de Alta Resolución El Toyo, situado en la zona levante de Almería capital. Con esta nueva adscripción, la población de referencia a la que presta cobertura sanitaria la EPHPA se vio incrementada de forma notable, con la atención a una comarca de características diferentes a la del Poniente almeriense.

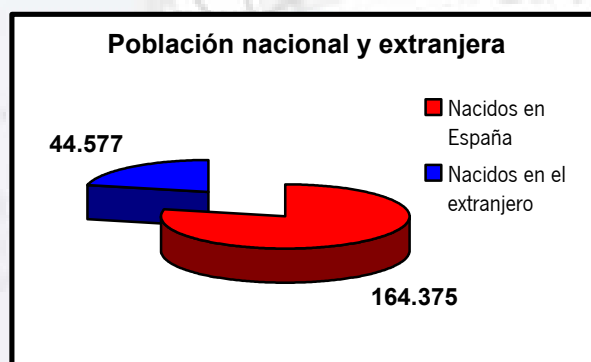
2. Hospital de Poniente

El Hospital de Poniente es el centro de referencia de una quincena de municipios, pertenecientes a las comarcas de la Alpujarra almeriense y el Poniente. Todas estas localidades suman entre ellas 1.305,1 kilómetros cuadrados, con una densidad de población de algo más de 160 habitantes por kilómetro cuadrado.

La mayoría de la población se concentra en los grandes municipios del Campo de Dalías. Localidades como El Ejido, Vícar y Roquetas de Mar están experimentando un extraordinario crecimiento demográfico, impulsado por la pujanza económica, ligada a la agricultura intensiva y el turismo. Una parte muy importante de ese grupo de nuevos habitantes que engrosan cada año los padrones municipales, son de nacionalidad extranjera. Un fenómeno, el de la inmigración, que lógicamente tiene su repercusión en el ámbito de la asistencia sanitaria y que plantea importantes retos.

En general, se trata de una población joven, en la que los grupos de edad más numerosos son los comprendidos entre los 20 y los 44 años. La influencia de la inmigración hace que el número de hombres sea superior al de las mujeres. Así, en el intervalo comprendido entre los 25 y los 29 años (el más numeroso en el Poniente), el porcentaje de varones supera en un 12,28% al de féminas.

Pero las cosas están cambiando. Muchos inmigrantes acaban por instalarse aquí con su familia y desde zonas como la Europa del Este, son cada vez más las mujeres que emigran solas en busca de trabajo. El resultado es una alta tasa de natalidad, que contribuye a su vez a fortalecer el crecimiento demográfico. Las madres inmigrantes rozan el 40% del total.

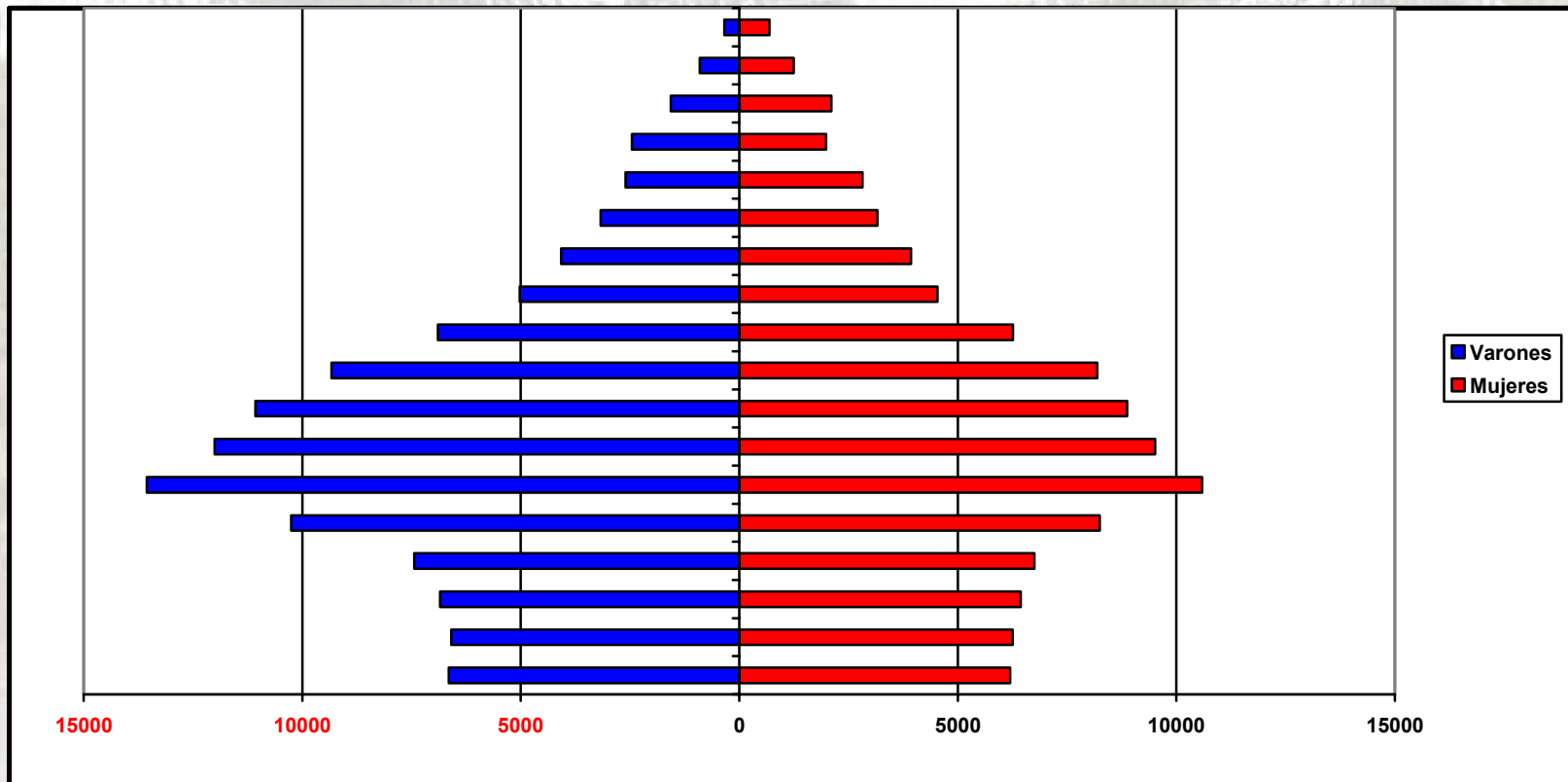


Municipio	Total	Hombres	Mujeres
Adra	23.195	11.769	11.426
Alcolea	966	496	470
Bayárcal	303	160	143
Berja	14.249	7.108	7.141
Dalías	3.773	1.868	1.905
El Ejido	68.828	37.983	30.845
Enix	322	177	145
Felix	534	274	260
Fondón	935	484	450
Laujar de Andarax	1.836	907	929
La Mojenera	7.900	4.358	3.542
Paterna del Río	396	214	182
Roquetas de Mar	65.886	34.656	31.230
Vícar	19.830	10.947	8.883
TOTAL	208.953	111.401	97.551

Fuente: Instituto Nacional de Estadística (INE)

Municipio	Total	Nacidos en España	Nacidos en el Extranjero
Adra	23.195	21.363	1.832
Alcolea	966	952	14
Bayárcal	303	302	1
Berja	14.249	13.163	1.086
Dalías	3.773	3.642	131
Enix	322	290	32
Felix	534	516	18
Fondón	934	920	14
Laujar de Andarax	1.836	1.780	56
Paterna del Río	396	386	10
Roquetas de Mar	65.886	48.773	17.113
Vícar	19.830	14.728	5.102
Ejido (El)	68.828	51.653	17.175
Mojenera (La)	7.900	5.907	1.993
TOTAL	208.952	164.375	44.577 (21,33%)

Fuente: Instituto Nacional de Estadística (INE)



Fuente: Instituto Nacional de Estadística (INE)

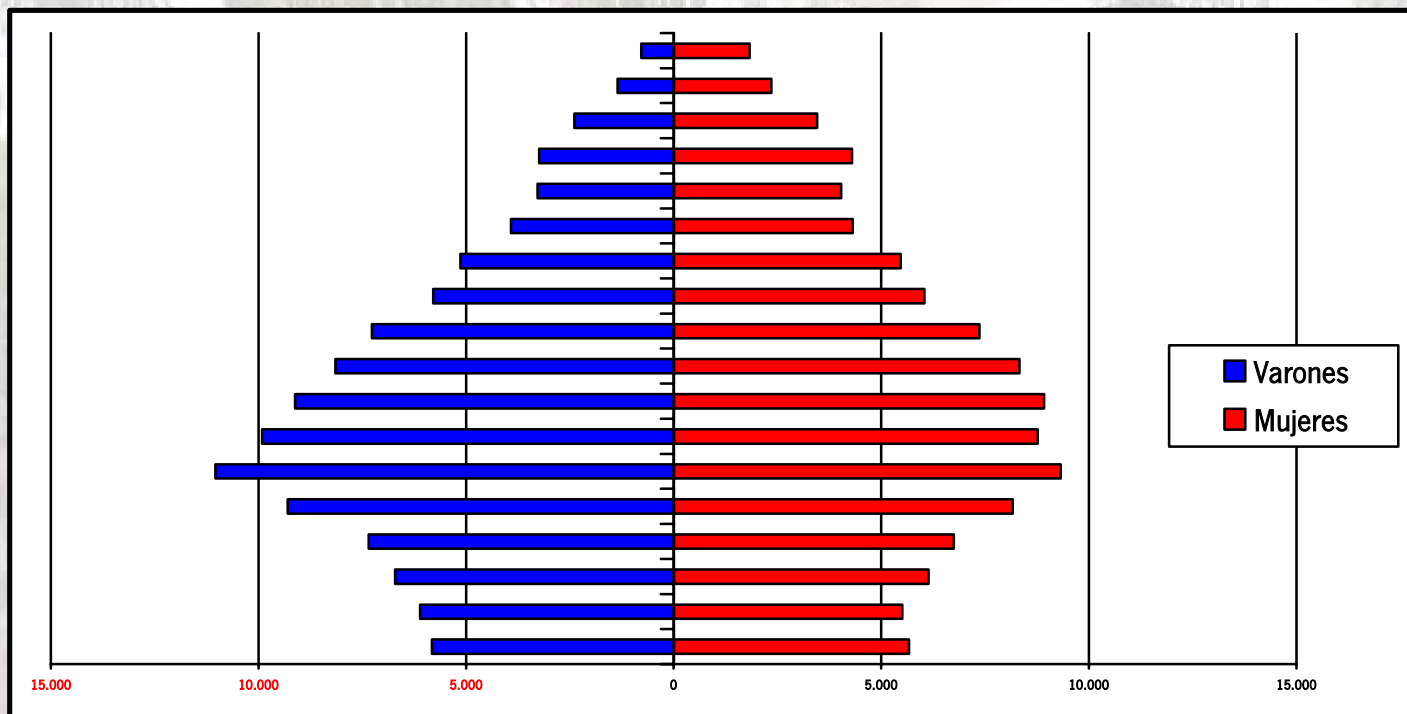
3. Hospital de Alta Resolución El Toyo

El Centro Hospitalario de Alta Resolución El Toyo presta cobertura a la zona levante de la propia capital y a las localidades de Nijar y Carboneras. En la mayoría de los casos se trata de núcleos de población dispersos y con características poblacionales muy diversas. Comprende tanto asentamientos tradicionales, como La Cañada o Cuevas de los Medinas, hasta zonas residenciales en expansión, como Retamar; o urbanizaciones de novísima creación, como el propio Toyo, con un fuerte potencial de crecimiento de cara a los próximos años.

Un aspecto importante a tener en cuenta aquí es la estacionalidad. Al tratarse de una zona costera, dotada con infraestructuras turísticas, los meses estivales suponen la llegada de nuevos usuarios que generan una demanda asistencial diferenciada a la de la población habitual.

Municipio	Total	Hombres	Mujeres
Almería (periferia)	21.604		
Carboneras	7.267	3.758	3.509
Nijar	24.435	14.123	10.312
TOTAL	53.306		

Fuente: Instituto Nacional de Estadística (INE)



Fuente: Instituto Nacional de Estadística (INE)

Nota: Para la elaboración de esta pirámide se ha tenido en cuenta la población de Almería capital en su conjunto, no sólo la del área integrada en la población de referencia del Hospital de Alta resolución de El Toyo.